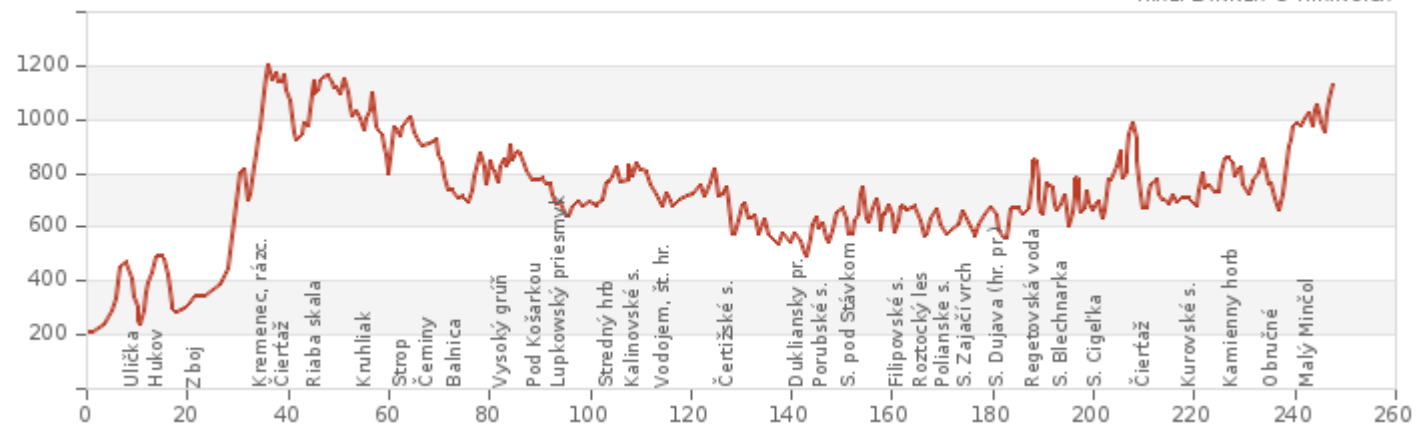

























# Ubľa, št. hr. – Minčol





















Zhrnutie trasy: ➡ 247.8 km ⬆ 10527 m ⬇ 9575 m ⌚ 71:30

HIKEPLANNER © HIKING.SK



č.	rázcestie	vzdialenosť	stúpanie	klesanie	čas úseku	vzdialenosť etapy	čas etapy	celková vzdialenosť	celkový čas
	značka								
	<b>Ubľa, št. hr. (205)</b>								
1	červená <b>Malá Ubľa (210)</b>	1.3 km	10 m	5 m	0:20	1.3 km	0:20	1.3 km	0:20
2	červená <b>Ulička (240)</b>	9.5 km	300 m	270 m	2:30	10.8 km	2:50	10.8 km	2:50
3	červená <b>Hukov (485)</b>	4.8 km	360 m	115 m	1:35	15.6 km	4:25	15.6 km	4:25
4	červená <b>Lány (300)</b>	1.5 km	0 m	185 m	0:25	17.1 km	4:50	17.1 km	4:50
5	červená <b>Uličské Krivé (280)</b>	0.8 km	5 m	25 m	0:15	17.9 km	5:05	17.9 km	5:05
6	červená <b>Zboj (345)</b>	5.6 km	125 m	60 m	1:25	23.5 km	6:30	23.5 km	6:30
7	červená <b>Nová Sedlica (390)</b>	3.1 km	45 m	0 m	0:45	26.6 km	7:15	26.6 km	7:15
8	červená <b>Kremenec, rázc. (1208)</b>	9.6 km	980 m	162 m	3:30	36.2 km	10:45	36.2 km	10:45
9	červená <b>Čierťaž (1071)</b>	4.5 km	133 m	270 m	1:15	40.7 km	12:00	40.7 km	12:00
10	červená <b>Riaba skala (1155)</b>	6.2 km	390 m	306 m	2:00	46.9 km	14:00	46.9 km	14:00
11	červená <b>S. pod Ďurkovcom (1120)</b>	2.2 km	70 m	105 m	0:35	49.1 km	14:35	49.1 km	14:35
12	červená <b>Kruhliak (1100)</b>	7.9 km	330 m	350 m	2:15	57 km	16:50	57 km	16:50
13	červená <b>Ruské s. (797)</b>	3 km	50 m	353 m	0:55	60 km	17:45	60 km	17:45
14	červená <b>Strop (1011)</b>	4.6 km	390 m	176 m	1:35	64.6 km	19:20	64.6 km	19:20

č.	rázcestie	vzdialenosť	stúpanie	klesanie	čas úseku	vzdialenosť etapy	čas etapy	celková vzdialenosť	celkový čas
	značka								
15	 červená	4.8 km	78 m	160 m	1:10	69.4 km	20:30	69.4 km	20:30
	Černiny (929)								
16	 červená	5.4 km	61 m	275 m	1:20	74.8 km	21:50	74.8 km	21:50
	Balnica (715)								
17	 červená	3.5 km	220 m	55 m	1:05	78.3 km	22:55	78.3 km	22:55
	Rydošová (880)								
18	 červená	5.9 km	390 m	365 m	2:00	84.2 km	24:55	84.2 km	24:55
	Vysoký grúň (905)								
19	 červená	1.3 km	35 m	60 m	0:20	85.5 km	25:15	85.5 km	25:15
	Hlboký vrch, rázč. (880)								
20	 červená	5 km	120 m	220 m	1:20	90.5 km	26:35	90.5 km	26:35
	Pod Košarkou (780)								
21	 červená	5.2 km	105 m	245 m	1:20	95.7 km	27:55	95.7 km	27:55
	Lupkowský priesmyk (640)								
22	 červená	1.9 km	85 m	25 m	0:35	97.6 km	28:30	97.6 km	28:30
	Siwakowska Dolina (700)								
23	 červená	3.8 km	85 m	100 m	1:00	101.4 km	29:30	101.4 km	29:30
	Laborecký priesmyk (685)								
24	 červená	3.9 km	225 m	85 m	1:10	105.3 km	30:40	105.3 km	30:40
	Stredný hrb (825)								
25	 červená	4.9 km	160 m	175 m	1:20	110.2 km	31:60	110.2 km	31:60
	Kalinovské s. (810)								
26	 červená	6.2 km	115 m	245 m	1:35	116.4 km	33:35	116.4 km	33:35
	Vodojem, št. hr. (680)								
27	 červená	2.9 km	75 m	40 m	0:45	119.3 km	34:20	119.3 km	34:20
	Koprivničná (715)								
28	 červená	9.4 km	290 m	430 m	2:30	128.7 km	36:50	128.7 km	36:50
	Čertížské s. (575)								
29	 červená	2.2 km	120 m	0 m	0:40	130.9 km	37:30	130.9 km	37:30
	Kút (695)								
30	 červená	1.1 km	15 m	75 m	0:20	132 km	37:50	132 km	37:50
	Beskyd (635)								
31	 červená	1.7 km	35 m	95 m	0:30	133.7 km	38:20	133.7 km	38:20
	S. Javoriny (575)								
32	 červená	9.5 km	205 m	285 m	2:20	143.2 km	40:40	143.2 km	40:40
	Dukliansky pr. (495)								
33	 červená	4.1 km	210 m	165 m	1:15	147.3 km	41:55	147.3 km	41:55
	Porubské s. (540)								
34	 červená	6 km	290 m	180 m	1:40	153.3 km	43:35	153.3 km	43:35
	S. pod Stávkom (650)								
35	 červená	0.8 km	103 m	1 m	0:20	154.1 km	43:55	154.1 km	43:55
	Stávok (752)								
36	 červená	3.8 km	140 m	307 m	1:10	157.9 km	45:05	157.9 km	45:05
	S. Mazgalica (585)								
	 červená	5.1 km	285 m	210 m	1:35	163 km	46:40	163 km	46:40

č.	rázcestie	vzdialenosť	stúpanie	klesanie	čas úseku	vzdialenosť etapy	čas etapy	celková vzdialenosť	celkový čas
	značka								
37	<b>Filipovské s. (660)</b>  červená	4.8 km	125 m	155 m	1:15	167.8 km	47:55	167.8 km	47:55
38	<b>Roztocký les (630)</b>  červená	4 km	75 m	120 m	1:00	171.8 km	48:55	171.8 km	48:55
39	<b>Polianske s. (585)</b>  červená	4.8 km	110 m	130 m	1:15	176.6 km	50:10	176.6 km	50:10
40	<b>S. Zajačí vrch (565)</b>  červená	6.4 km	185 m	190 m	1:40	183 km	51:50	183 km	51:50
41	<b>S. Dujava (hr. pr.) (560)</b>  červená	7 km	410 m	320 m	2:10	190 km	53:60	190 km	53:60
42	<b>Regetovská voda (650)</b>  červená	5.2 km	270 m	315 m	1:35	195.2 km	55:35	195.2 km	55:35
43	<b>S. Blechnarka (605)</b>  červená	3.1 km	230 m	165 m	1:05	198.3 km	56:40	198.3 km	56:40
44	<b>S. Vyšný Tvarožec (670)</b>  červená	4 km	200 m	210 m	1:15	202.3 km	57:55	202.3 km	57:55
45	<b>S. Cigeľka (660)</b>  červená	9.2 km	635 m	535 m	3:05	211.5 km	61:00	211.5 km	61:00
46	<b>Čiert'áž (760)</b>  červená	1.2 km	45 m	20 m	0:20	212.7 km	61:20	212.7 km	61:20
47	<b>Dzielec, rázc. (785)</b>  červená	3.1 km	80 m	139 m	0:50	215.8 km	62:10	215.8 km	62:10
48	<b>Polianka (726)</b>  červená	4.7 km	100 m	146 m	1:10	220.5 km	63:20	220.5 km	63:20
49	<b>Kurovské s. (680)</b>  červená	8.7 km	440 m	295 m	2:30	229.2 km	65:50	229.2 km	65:50
50	<b>Kamienny horb (825)</b>  červená	2.7 km	80 m	130 m	0:45	231.9 km	66:35	231.9 km	66:35
51	<b>Kráľova studňa, rozhl. (775)</b>  červená	5.2 km	150 m	260 m	1:25	237.1 km	68:00	237.1 km	68:00
52	<b>Obručné (665)</b>  červená	2.1 km	265 m	10 m	0:50	239.2 km	68:50	239.2 km	68:50
53	<b>Pod Dlhou (920)</b>  červená	5.1 km	260 m	126 m	1:30	244.3 km	70:20	244.3 km	70:20
54	<b>Malý Minčol (1054)</b>  červená	1.8 km	30 m	129 m	0:30	246.1 km	70:50	246.1 km	70:50
55	<b>Uhlisko (955)</b>  červená	1.7 km	202 m	0 m	0:40	247.8 km	71:30	247.8 km	71:30
	<b>Minčol (1157)</b>								