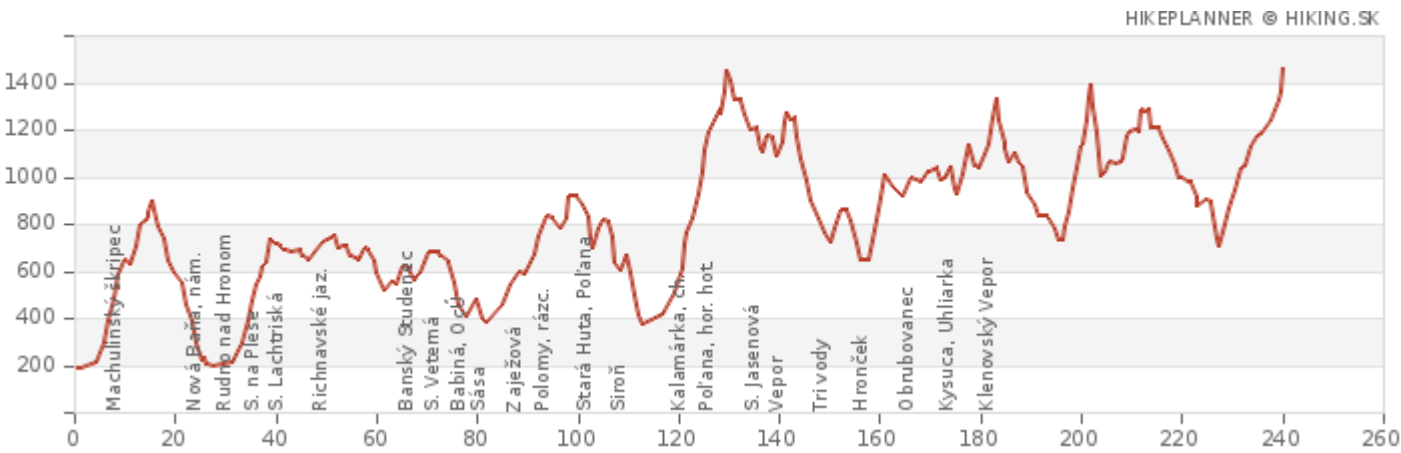
























































Zlaté Moravce, vlak – Stolica












Zhrnutie trasy: ➡ 240.4 km ⬆ 10076 m ⬇ 8785 m ⌚ 70:10



č.	rázcestie	vzdialenosť	stúpanie	klesanie	čas úseku	vzdialenosť etapy	čas etapy	celková vzdialenosť	celkový čas
	značka								
	Zlaté Moravce, vlak (185)								
1	 červená	1.3 km	25 m	25 m	0:20	1.3 km	0:20	1.3 km	0:20
	Zlaté Moravce (185)								
2	 červená	2.9 km	45 m	15 m	0:45	4.2 km	1:05	4.2 km	1:05
	Žitavany (215)								
3	 červená	1.8 km	85 m	0 m	0:30	6 km	1:35	6 km	1:35
	Žitavany, vršky (300)								
4	 červená	3.9 km	350 m	0 m	1:20	9.9 km	2:55	9.9 km	2:55
	Machulinský škripec (650)								
5	 červená	1.4 km	35 m	55 m	0:25	11.3 km	3:20	11.3 km	3:20
	Obycké lúky (630)								
6	 červená	3.3 km	235 m	30 m	1:00	14.6 km	4:20	14.6 km	4:20
	Inovecké s. (835)								
7	 červená	0.3 km	20 m	0 m	0:05	14.9 km	4:25	14.9 km	4:25
	Veľký Inovec, lúka (855)								
8	 červená	0.5 km	46 m	0 m	0:10	15.4 km	4:35	15.4 km	4:35
	Veľký Inovec (901)								
9	 červená	1.4 km	10 m	121 m	0:25	16.8 km	5:00	16.8 km	5:00
	Loksova lúka (790)								
10	 červená	2.9 km	25 m	220 m	0:45	19.7 km	5:45	19.7 km	5:45
	Bukovina (595)								
11	 červená	5.7 km	55 m	430 m	1:25	25.4 km	7:10	25.4 km	7:10
	Nová Baňa, nám. (220)								
12	 červená	0.3 km	20 m	5 m	0:05	25.7 km	7:15	25.7 km	7:15
	Nová Baňa, rázc. (235)								
13	 červená	0.7 km	10 m	40 m	0:10	26.4 km	7:25	26.4 km	7:25
	Nová Baňa, vlak (205)								
14	 červená	0.9 km	10 m	15 m	0:15	27.3 km	7:40	27.3 km	7:40
	Brehy (200)								

č.	rázcestie	vzdialenosť	stúpanie	klesanie	čas úseku	vzdialenosť etapy	čas etapy	celková vzdialenosť	celkový čas
	značka								
15	 červená	4.3 km	45 m	35 m	1:05	31.6 km	8:45	31.6 km	8:45
	Rudno nad Hronom (210)								
16	 červená	5.2 km	395 m	30 m	1:40	36.8 km	10:25	36.8 km	10:25
	S. na Plese (575)								
17	 červená	4.9 km	350 m	237 m	1:40	41.7 km	12:05	41.7 km	12:05
	S. Lachtriská (688)								
18	 červená	3.7 km	105 m	133 m	1:00	45.4 km	13:05	45.4 km	13:05
	Vysoká (660)								
19	 červená	1 km	30 m	40 m	0:15	46.4 km	13:20	46.4 km	13:20
	Vysoká - Zákl'uka (650)								
20	 červená	4.5 km	170 m	80 m	1:15	50.9 km	14:35	50.9 km	14:35
	Richnavské jaz. (740)								
21	 červená	1.7 km	60 m	102 m	0:30	52.6 km	15:05	52.6 km	15:05
	S. Krížna (698)								
22	 červená	0.6 km	20 m	8 m	0:10	53.2 km	15:15	53.2 km	15:15
	S. pod Pinkovým (710)								
23	 červená	1.7 km	60 m	105 m	0:30	54.9 km	15:45	54.9 km	15:45
	Evičkino jaz. (665)								
24	 červená	3.7 km	135 m	110 m	1:00	58.6 km	16:45	58.6 km	16:45
	Klinger (690)								
25	 červená	1.5 km	25 m	115 m	0:25	60.1 km	17:10	60.1 km	17:10
	Banská Štiavnica, nám. (600)								
26	 červená	1.7 km	0 m	80 m	0:25	61.8 km	17:35	61.8 km	17:35
	Banská Štiavnica, križovatka (520)								
27	 červená	1.6 km	60 m	15 m	0:25	63.4 km	18:00	63.4 km	18:00
	Banská Štiavnica, Drieňová (565)								
28	 červená	0.7 km	0 m	20 m	0:10	64.1 km	18:10	64.1 km	18:10
	Konôpkovci (545)								
29	 červená	3.9 km	160 m	130 m	1:05	68 km	19:15	68 km	19:15
	Banský Studenec (575)								
30	 červená	0.6 km	20 m	0 m	0:10	68.6 km	19:25	68.6 km	19:25
	Banský Studenec, Pod vrškom (595)								
31	 červená	4 km	135 m	65 m	1:05	72.6 km	20:30	72.6 km	20:30
	S. Veterná (665)								
32	 červená	5.5 km	40 m	295 m	1:20	78.1 km	21:50	78.1 km	21:50
	Babiná, OcÚ (410)								
33	 červená	3.9 km	85 m	110 m	1:00	82 km	22:50	82 km	22:50
	Sása (385)								
34	 červená	7.6 km	245 m	40 m	2:00	89.6 km	24:50	89.6 km	24:50
	Zaježová (590)								
35	 červená	5.6 km	280 m	45 m	1:35	95.2 km	26:25	95.2 km	26:25
	Polomy, rázc. (825)								
36	 červená	7.9 km	265 m	390 m	2:10	103.1 km	28:35	103.1 km	28:35
	Stará Huta, Poľana (700)								
	 červená	1.9 km	135 m	15 m	0:35	105 km	29:10	105 km	29:10

č.	rázcestie	vzdialenosť	stúpanie	klesanie	čas úseku	vzdialenosť etapy	čas etapy	celková vzdialenosť	celkový čas
	značka								
37	Sliacka Poľana (820)  červená	4.9 km	190 m	335 m	1:25	109.9 km	30:35	109.9 km	30:35
38	Siroň (675)  červená	3.2 km	0 m	300 m	0:50	113.1 km	31:25	113.1 km	31:25
39	Detva, vlak (375)  červená	3.7 km	40 m	0 m	0:55	116.8 km	32:20	116.8 km	32:20
40	Detva, múzeum (415)  červená	4.8 km	350 m	0 m	1:30	121.6 km	33:50	121.6 km	33:50
41	Kalamárka, ch. (765)  červená	5.7 km	560 m	80 m	2:00	127.3 km	35:50	127.3 km	35:50
42	Poľana, hor. hot. (1245)  červená	1.3 km	70 m	45 m	0:25	128.6 km	36:15	128.6 km	36:15
43	S. Priehybina (1270)  červená	1.1 km	188 m	1 m	0:35	129.7 km	36:50	129.7 km	36:50
44	Poľana (1457)  červená	0.6 km	0 m	42 m	0:10	130.3 km	37:00	130.3 km	37:00
45	Katruška (1415)  červená	0.9 km	0 m	90 m	0:15	131.2 km	37:15	131.2 km	37:15
46	Strunga (1325)  červená	1 km	45 m	39 m	0:20	132.2 km	37:35	132.2 km	37:35
47	Kopce (1331)  červená	4.4 km	60 m	287 m	1:05	136.6 km	38:40	136.6 km	38:40
48	S. Jasenová (1104)  červená	0.9 km	75 m	4 m	0:20	137.5 km	39:00	137.5 km	39:00
49	Križne (1175)  červená	3.9 km	250 m	148 m	1:15	141.4 km	40:15	141.4 km	40:15
50	Vepor (1277)  červená	1.9 km	75 m	98 m	0:35	143.3 km	40:50	143.3 km	40:50
51	Hrb (1254)  červená	1 km	0 m	169 m	0:20	144.3 km	41:10	144.3 km	41:10
52	S. pod Hrbom (1085)  červená	5.9 km	25 m	390 m	1:25	150.2 km	42:35	150.2 km	42:35
53	Tri vody (720)  červená	3.4 km	170 m	30 m	1:00	153.6 km	43:35	153.6 km	43:35
54	Na Štompe (860)  červená	4.4 km	70 m	280 m	1:10	158 km	44:45	158 km	44:45
55	Hronček (650)  červená	3.2 km	362 m	0 m	1:10	161.2 km	45:55	161.2 km	45:55
56	Zákľuky (1012)  červená	5.6 km	115 m	137 m	1:25	166.8 km	47:20	166.8 km	47:20
57	Obrubovanec (990)  červená	3 km	120 m	90 m	0:50	169.8 km	48:10	169.8 km	48:10
58	Tlstý javor (1020)  červená	5.4 km	205 m	300 m	1:30	175.2 km	49:40	175.2 km	49:40
59	Kysuca, Uhliarka (925)								

č.	rázcestie	vzdialenosť	stúpanie	klesanie	čas úseku	vzdialenosť etapy	čas etapy	celková vzdialenosť	celkový čas
	značka								
82	Veľká lúka (905)  červená	0.9 km	15 m	30 m	0:15	225.7 km	65:25	225.7 km	65:25
83	Pod skalou (890)  červená	1.6 km	20 m	205 m	0:30	227.3 km	65:55	227.3 km	65:55
84	Muránska Huta (705)  červená	2.7 km	240 m	25 m	0:55	230 km	66:50	230 km	66:50
85	Pod Javorinkou (920)  červená	0.5 km	25 m	0 m	0:10	230.5 km	67:00	230.5 km	67:00
86	S. Javorinka (945)  červená	1.9 km	120 m	15 m	0:35	232.4 km	67:35	232.4 km	67:35
87	S. Šumiacka priehyba (1050)  červená	2.6 km	150 m	25 m	0:45	235 km	68:20	235 km	68:20
88	S. Severná lúka (1175)  červená	0.8 km	15 m	10 m	0:15	235.8 km	68:35	235.8 km	68:35
89	Ch. Janka (1180)  červená	1.9 km	90 m	24 m	0:35	237.7 km	69:10	237.7 km	69:10
90	Slanské s. (1246)  červená	2.1 km	125 m	6 m	0:40	239.8 km	69:50	239.8 km	69:50
91	S. Harová (1365)  červená	0.6 km	111 m	0 m	0:20	240.4 km	70:10	240.4 km	70:10
	Stolica (1476)								