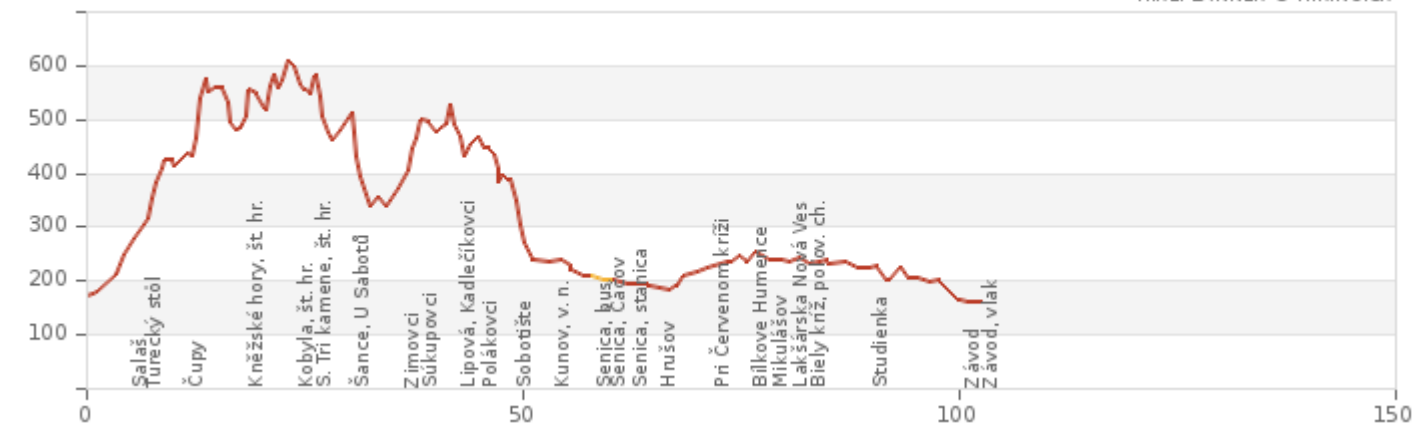
























Skalica, stanica – Závod, vlak

Zhrnutie trasy: ➡ 104.5 km ⬆ 2068 m ⬇ 2078 m ⌚ 27:25

HIKEPLANNER © HIKING.SK



č.	rázcestie	vzdialenosť	stúpanie	klesanie	čas úseku	vzdialenosť etapy	čas etapy	celková vzdialenosť	celkový čas
	značka								
	Skalica, stanica (170)								
1	červená Skalica, rotunda sv. Juraja (175)	0.6 km	10 m	5 m	0:10	0.6 km	0:10	0.6 km	0:10
2	červená Skalica, nám. (180)	0.5 km	10 m	5 m	0:10	1.1 km	0:20	1.1 km	0:20
3	červená Salaš (315)	6.1 km	145 m	10 m	1:35	7.2 km	1:55	7.2 km	1:55
4	červená Turecký stôl (426)	1.8 km	115 m	4 m	0:35	9 km	2:30	9 km	2:30
5	červená Křížnica, poľov. ch. (415)	1.2 km	15 m	26 m	0:20	10.2 km	2:50	10.2 km	2:50
6	červená Čupy (574)	3.6 km	185 m	26 m	1:00	13.8 km	3:50	13.8 km	3:50
7	červená Koválovské lúky (560)	1 km	30 m	44 m	0:20	14.8 km	4:10	14.8 km	4:10
8	červená Knežské hory, št. hr. (519)	5.8 km	150 m	191 m	1:30	20.6 km	5:40	20.6 km	5:40
9	červená Bukovina, št. hr. (585)	0.9 km	70 m	4 m	0:20	21.5 km	6:00	21.5 km	6:00
10	červená Kobyľa, št. hr. (582)	4.8 km	115 m	118 m	1:15	26.3 km	7:15	26.3 km	7:15
11	červená S. Tri kamene, št. hr. (460)	1.9 km	0 m	122 m	0:30	28.2 km	7:45	28.2 km	7:45
12	červená Šance, U Sabotů (340)	4.4 km	90 m	210 m	1:10	32.6 km	8:55	32.6 km	8:55
13	červená Vrbovce, ráz. (358)	0.9 km	18 m	0 m	0:15	33.5 km	9:10	33.5 km	9:10
14	červená Šance, U Sabotů (340)	0.9 km	0 m	18 m	0:15	34.4 km	9:25	34.4 km	9:25

č.	rázcestie	vzdialenosť	stúpanie	klesanie	čas úseku	vzdialenosť etapy	čas etapy	celková vzdialenosť	celkový čas
	značka								
15	 červená	4 km	165 m	5 m	1:05	38.4 km	10:30	38.4 km	10:30
	Zimovci (500)								
16	 červená	2.3 km	45 m	60 m	0:35	40.7 km	11:05	40.7 km	11:05
	Súkupovci (485)								
17	 červená	4.3 km	110 m	125 m	1:05	45 km	12:10	45 km	12:10
	Lipová, Kadlečíkovci (470)								
18	 červená	2.3 km	45 m	130 m	0:35	47.3 km	12:45	47.3 km	12:45
	Polákovci (385)								
19	 červená	1.4 km	45 m	40 m	0:25	48.7 km	13:10	48.7 km	13:10
	Halabrínovci (390)								
20	 červená	2.5 km	0 m	150 m	0:35	51.2 km	13:45	51.2 km	13:45
	Sobotište (240)								
21	 červená	4.4 km	50 m	70 m	1:05	55.6 km	14:50	55.6 km	14:50
	Kunov, v. n. (220)								
22	 červená	1.2 km	0 m	10 m	0:20	56.8 km	15:10	56.8 km	15:10
	Kunov (210)								
23	 červená	1 km	10 m	10 m	0:15	57.8 km	15:25	57.8 km	15:25
	Senica, cyklotrasa pred Kunovom (210)								
24	 žltá	2.5 km	110 m	120 m	0:45	60.3 km	16:10	60.3 km	16:10
	Senica, bus (200)								
25	 červená	1.7 km	5 m	10 m	0:25	62 km	16:35	62 km	16:35
	Senica, Čáčov (195)								
26	 červená	2.5 km	15 m	20 m	0:35	64.5 km	17:10	64.5 km	17:10
	Senica, stanica (190)								
27	 červená	3.2 km	35 m	35 m	0:45	67.7 km	17:55	67.7 km	17:55
	Hrušov (190)								
28	 červená	6.2 km	110 m	65 m	2:00	73.9 km	19:55	73.9 km	19:55
	Pri Červenom kríži (235)								
29	 červená	4.3 km	65 m	60 m	1:05	78.2 km	21:00	78.2 km	21:00
	Bílkove Humence (240)								
30	 červená	2.4 km	20 m	25 m	0:35	80.6 km	21:35	80.6 km	21:35
	Mikulášov (235)								
31	 červená	2.2 km	25 m	30 m	0:35	82.8 km	22:10	82.8 km	22:10
	Lakšárska Nová Ves (230)								
32	 červená	2.3 km	40 m	40 m	0:35	85.1 km	22:45	85.1 km	22:45
	Biely kríž, poľov. ch. (230)								
33	 červená	6.8 km	90 m	120 m	1:40	91.9 km	24:25	91.9 km	24:25
	Studienka (200)								
34	 červená	10.6 km	120 m	160 m	2:30	102.5 km	26:55	102.5 km	26:55
	Závod (160)								
	 červená	2 km	10 m	10 m	0:30	104.5 km	27:25	104.5 km	27:25
	 Závod, vlak (160)								

Vytlačené zo stránky hiking.sk