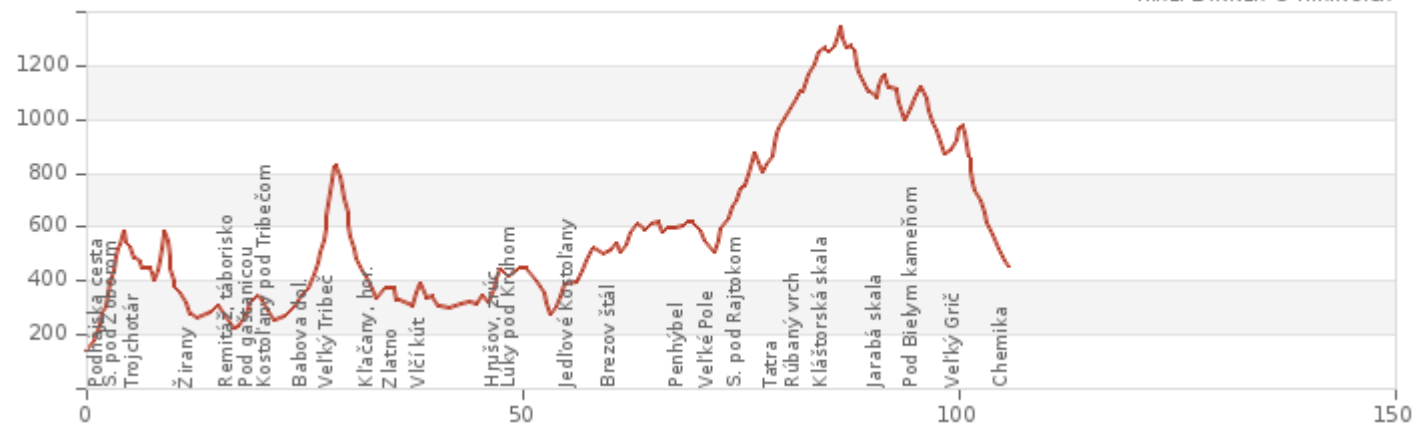

























# Nitra, kasárne – Handlová

Zhrnutie trasy: ➡ 106.6 km ⬆ 4163 m ⬇ 3873 m ⌚ 30:35

HIKEPLANNER © HIKING.SK



| č. | rázcestie                                      | vzdialenosť | stúpanie | klesanie | čas úseku | vzdialenosť etapy | čas etapy | celková vzdialenosť | celkový čas |
|----|--|-------------|----------|----------|-----------|-------------------|-----------|---------------------|-------------|
|    | značka   |             |          |          |           |                   |           |                     |             |
|    | <b>Nitra, kasárne (140)</b>                    |             |          |          |           |                   |           |                     |             |
| 1  | červená<br><b>Podhájska cesta (305)</b>        | 2.2 km      | 165 m    | 0 m      | 0:40      | 2.2 km            | 0:40      | 2.2 km              | 0:40        |
| 2  | červená<br><b>S. pod Zoborom (535)</b>         | 1.8 km      | 230 m    | 0 m      | 0:45      | 4 km              | 1:25      | 4 km                | 1:25        |
| 3  | červená<br><b>Zobor (587)</b>                  | 0.4 km      | 52 m     | 0 m      | 0:10      | 4.4 km            | 1:35      | 4.4 km              | 1:35        |
| 4  | červená<br><b>Trojchotár (445)</b>             | 2.1 km      | 20 m     | 162 m    | 0:35      | 6.5 km            | 2:10      | 6.5 km              | 2:10        |
| 5  | červená<br><b>S. pod Žibricou (400)</b>        | 1.3 km      | 25 m     | 70 m     | 0:20      | 7.8 km            | 2:30      | 7.8 km              | 2:30        |
| 6  | červená<br><b>Pod Žibricou (585)</b>           | 1.2 km      | 185 m    | 0 m      | 0:35      | 9 km              | 3:05      | 9 km                | 3:05        |
| 7  | červená<br><b>Pod Dlhou skalou (380)</b>       | 1.2 km      | 5 m      | 210 m    | 0:25      | 10.2 km           | 3:30      | 10.2 km             | 3:30        |
| 8  | červená<br><b>Žirany (257)</b>                 | 2.5 km      | 10 m     | 133 m    | 0:35      | 12.7 km           | 4:05      | 12.7 km             | 4:05        |
| 9  | červená<br><b>Remitáž, táborsko (220)</b>      | 4.2 km      | 75 m     | 112 m    | 1:05      | 16.9 km           | 5:10      | 16.9 km             | 5:10        |
| 10 | červená<br><b>Remitáž, rybník (230)</b>        | 0.5 km      | 15 m     | 5 m      | 0:10      | 17.4 km           | 5:20      | 17.4 km             | 5:20        |
| 11 | červená<br><b>Pod gaštanícou (345)</b>         | 2 km        | 125 m    | 10 m     | 0:35      | 19.4 km           | 5:55      | 19.4 km             | 5:55        |
| 12 | červená<br><b>Kostoľany pod Tribečom (250)</b> | 2.1 km      | 15 m     | 110 m    | 0:30      | 21.5 km           | 6:25      | 21.5 km             | 6:25        |
| 13 | červená<br><b>Babova dol. (375)</b>            | 4 km        | 125 m    | 0 m      | 1:05      | 25.5 km           | 7:30      | 25.5 km             | 7:30        |
| 14 | červená<br><b>Veľký Tribeč (827)</b>           | 3.1 km      | 452 m    | 0 m      | 1:20      | 28.6 km           | 8:50      | 28.6 km             | 8:50        |

| č. | rázcestie  | vzdialenosť | stúpanie | klesanie | čas úseku | vzdialenosť etapy | čas etapy | celková vzdialenosť | celkový čas |
|----|--|-------------|----------|----------|-----------|-------------------|-----------|---------------------|-------------|
|    | značka   |             |          |          |           |                   |           |                     |             |
| 15 |  červená   | 0.8 km      | 0 m      | 77 m     | 0:15      | 29.4 km           | 9:05      | 29.4 km             | 9:05        |
|    | <b>S. pod Veľkým Tribečom (750)</b>  |             |          |          |           |                   |           |                     |             |
| 16 |  červená   | 3.8 km      | 0 m      | 415 m    | 1:00      | 33.2 km           | 10:05     | 33.2 km             | 10:05       |
|    | <b>Kľačany, hor. (335)</b>   |             |          |          |           |                   |           |                     |             |
| 17 |  červená   | 2.6 km      | 50 m     | 55 m     | 0:40      | 35.8 km           | 10:45     | 35.8 km             | 10:45       |
|    | <b>Zlatno (330)</b>  |             |          |          |           |                   |           |                     |             |
| 18 |  červená   | 3.3 km      | 90 m     | 85 m     | 0:50      | 39.1 km           | 11:35     | 39.1 km             | 11:35       |
|    | <b>Vlčí kút (335)</b>  |             |          |          |           |                   |           |                     |             |
| 19 |  červená   | 8.3 km      | 290 m    | 175 m    | 2:10      | 47.4 km           | 13:45     | 47.4 km             | 13:45       |
|    | <b>Hrušov, zrúc. (450)</b>   |             |          |          |           |                   |           |                     |             |
| 20 |  červená   | 2.1 km      | 70 m     | 70 m     | 0:35      | 49.5 km           | 14:20     | 49.5 km             | 14:20       |
|    | <b>Lúky pod Kruhom (450)</b>   |             |          |          |           |                   |           |                     |             |
| 21 |  červená   | 6.6 km      | 150 m    | 205 m    | 1:40      | 56.1 km           | 15:60     | 56.1 km             | 15:60       |
|    | <b>Jedľové Kostolany (395)</b>   |             |          |          |           |                   |           |                     |             |
| 22 |  červená   | 1.3 km      | 85 m     | 0 m      | 0:25      | 57.4 km           | 16:25     | 57.4 km             | 16:25       |
|    | <b>Lukáčov štál (480)</b>  |             |          |          |           |                   |           |                     |             |
| 23 |  červená   | 3.4 km      | 130 m    | 66 m     | 0:55      | 60.8 km           | 17:20     | 60.8 km             | 17:20       |
|    | <b>Brezov štál (544)</b>   |             |          |          |           |                   |           |                     |             |
| 24 |  červená  | 8 km        | 280 m    | 209 m    | 2:05      | 68.8 km           | 19:25     | 68.8 km             | 19:25       |
|    | <b>Penhýbel (615)</b>  |             |          |          |           |                   |           |                     |             |
| 25 |  červená | 3.3 km      | 20 m     | 125 m    | 0:50      | 72.1 km           | 20:15     | 72.1 km             | 20:15       |
|    | <b>Veľké Pole (510)</b>  |             |          |          |           |                   |           |                     |             |
| 26 |  červená | 3.3 km      | 260 m    | 20 m     | 1:05      | 75.4 km           | 21:20     | 75.4 km             | 21:20       |
|    | <b>S. pod Rajtkom (750)</b>  |             |          |          |           |                   |           |                     |             |
| 27 |  červená | 1.2 km      | 129 m    | 0 m      | 0:25      | 76.6 km           | 21:45     | 76.6 km             | 21:45       |
|    | <b>Suchá hora (879)</b>  |             |          |          |           |                   |           |                     |             |
| 28 |  červená | 2.8 km      | 190 m    | 104 m    | 0:55      | 79.4 km           | 22:40     | 79.4 km             | 22:40       |
|    | <b>Tatra (965)</b>   |             |          |          |           |                   |           |                     |             |
| 29 |  červená | 2.6 km      | 155 m    | 20 m     | 0:45      | 82 km             | 23:25     | 82 km               | 23:25       |
|    | <b>Rúbaný vrch (1100)</b>  |             |          |          |           |                   |           |                     |             |
| 30 |  červená | 3.2 km      | 195 m    | 45 m     | 0:55      | 85.2 km           | 24:20     | 85.2 km             | 24:20       |
|    | <b>Kláštorská skala (1250)</b>   |             |          |          |           |                   |           |                     |             |
| 31 |  červená | 1.3 km      | 105 m    | 9 m      | 0:25      | 86.5 km           | 24:45     | 86.5 km             | 24:45       |
|    | <b>Vtáčnik (1346)</b>  |             |          |          |           |                   |           |                     |             |
| 32 |  červená | 1.2 km      | 10 m     | 81 m     | 0:20      | 87.7 km           | 25:05     | 87.7 km             | 25:05       |
|    | <b>Malá Homôľka (1275)</b>   |             |          |          |           |                   |           |                     |             |
| 33 |  červená | 0.8 km      | 10 m     | 105 m    | 0:15      | 88.5 km           | 25:20     | 88.5 km             | 25:20       |
|    | <b>Kanie studne (1180)</b>   |             |          |          |           |                   |           |                     |             |
| 34 |  červená | 0.6 km      | 0 m      | 30 m     | 0:10      | 89.1 km           | 25:30     | 89.1 km             | 25:30       |
|    | <b>Tri chotáre (1150)</b>  |             |          |          |           |                   |           |                     |             |
| 35 |  červená | 2.3 km      | 95 m     | 85 m     | 0:40      | 91.4 km           | 26:10     | 91.4 km             | 26:10       |
|    | <b>Jarabá skala (1160)</b>   |             |          |          |           |                   |           |                     |             |
| 36 |  červená | 4.2 km      | 155 m    | 190 m    | 1:10      | 95.6 km           | 27:20     | 95.6 km             | 27:20       |
|    | <b>Pod Bielym kameňom (1125)</b>   |             |          |          |           |                   |           |                     |             |
|    |  červená | 1.4 km      | 0 m      | 135 m    | 0:25      | 97 km             | 27:45     | 97 km               | 27:45       |

| č.  | rázcestie  | vzdialenosť | stúpanie | klesanie | čas úseku | vzdialenosť etapy | čas etapy | celková vzdialenosť | celkový čas |
|---|--|-------------|----------|----------|-----------|-------------------|-----------|---------------------|-------------|
|   | značka   |             |          |          |           |                   |           |                     |             |
| 37  | <b>Dierovce (990)</b><br> červená          | 3.4 km      | 135 m    | 153 m    | 1:00      | 100.4 km          | 28:45     | 100.4 km            | 28:45       |
| 38  | <b>Veľký Grič (972)</b><br> červená        | 1.5 km      | 30 m     | 262 m    | 0:35      | 101.9 km          | 29:20     | 101.9 km            | 29:20       |
| 39  | <b>Pod Veľkým Gričom (740)</b><br> červená | 3.9 km      | 30 m     | 315 m    | 1:00      | 105.8 km          | 30:20     | 105.8 km            | 30:20       |
| 40  | <b>Chemika (455)</b><br> červená           | 0.8 km      | 0 m      | 25 m     | 0:15      | 106.6 km          | 30:35     | 106.6 km            | 30:35       |
|  | <b>Handlová (430)</b>  |             |          |          |           |                   |           |                     |             |

© hiking.sk, Všetky práva vyhradené.  
Všetky informácie, texty a elektronické obrázky, ktoré obsahuje táto stránka sú duševným vlastníctvom hiking.sk.  
Nesmú byť reprodukované alebo použité iným spôsobom, ako pre vlastnú (súkromnú) potrebu, bez súhlasu hiking.sk.

Vytlačené zo stránky hiking.sk