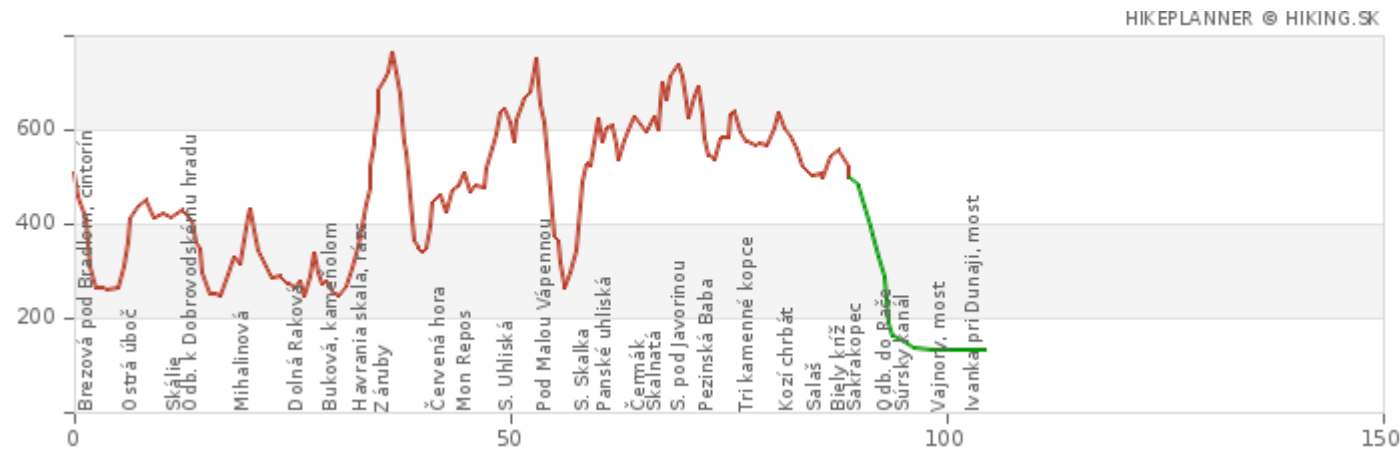



































# Mohyla M. R. Štefánika – Mohyla gen. M. R. Štefánika

Zhrnutie trasy: ➡ 105.8 km ⬆ 3582 m ⬇ 3962 m ⌚ 30:10



č.	rázcestie	vzdialenosť	stúpanie	klesanie	čas úseku	vzdialenosť etapy	čas etapy	celková vzdialenosť	celkový čas
	značka								
	<b>Mohyla M. R. Štefánika (510)</b>								
1	červená <b>Brezová pod Bradlom, cintorín (265)</b>	2.5 km	25 m	270 m	0:45	2.5 km	0:45	2.5 km	0:45
2	červená <b>Brezová pod Bradlom, nám. (265)</b>	0.6 km	5 m	5 m	0:10	3.1 km	0:55	3.1 km	0:55
3	červená <b>Brezová pod Bradlom, Baranecká (260)</b>	0.6 km	0 m	5 m	0:10	3.7 km	1:05	3.7 km	1:05
4	červená <b>Brezová pod Bradlom, Mladosť (265)</b>	1.4 km	15 m	10 m	0:20	5.1 km	1:25	5.1 km	1:25
5	červená <b>Ostrá úboč (440)</b>	2.2 km	190 m	15 m	0:45	7.3 km	2:10	7.3 km	2:10
6	červená <b>Skálie (430)</b>	5.1 km	105 m	115 m	1:15	12.4 km	3:25	12.4 km	3:25
7	červená <b>Odb. k Dobrovodskému hradu (350)</b>	1.9 km	20 m	100 m	0:30	14.3 km	3:55	14.3 km	3:55
8	červená <b>Dobrá Voda (250)</b>	1.6 km	0 m	100 m	0:25	15.9 km	4:20	15.9 km	4:20
9	červená <b>Dobrá Voda, prameň (245)</b>	0.8 km	5 m	10 m	0:15	16.7 km	4:35	16.7 km	4:35
10	červená <b>Mihalínová (435)</b>	3.5 km	230 m	40 m	1:05	20.2 km	5:40	20.2 km	5:40
11	červená <b>Dolná Raková (245)</b>	6.2 km	70 m	260 m	1:30	26.4 km	7:10	26.4 km	7:10
12	červená <b>Buková, kameňolom (245)</b>	3.8 km	150 m	150 m	1:05	30.2 km	8:15	30.2 km	8:15
13	červená <b>Havrania skala, rázc. (475)</b>	3.6 km	255 m	25 m	1:05	33.8 km	9:20	33.8 km	9:20
14	červená <b>Havrania skala (585)</b>	0.6 km	110 m	0 m	0:20	34.4 km	9:40	34.4 km	9:40

č.	rázcestie	vzdialenosť	stúpanie	klesanie	čas úseku	vzdialenosť etapy	čas etapy	celková vzdialenosť	celkový čas
	značka								
15	 červená	2 km	207 m	25 m	0:45	36.4 km	10:25	36.4 km	10:25
	<b>Záruby (767)</b>								
16	 červená	1.6 km	8 m	220 m	0:30	38 km	10:55	38 km	10:55
	<b>Ostrý Kameň (555)</b>								
17	 červená	1.5 km	25 m	230 m	0:35	39.5 km	11:30	39.5 km	11:30
	<b>Rázc. pod Ostrým Kameňom (350)</b>								
18	 červená	0.3 km	0 m	10 m	0:05	39.8 km	11:35	39.8 km	11:35
	<b>Brezinky, rázc. (340)</b>								
19	 červená	2.9 km	160 m	75 m	0:50	42.7 km	12:25	42.7 km	12:25
	<b>Červená hora (425)</b>								
20	 červená	1.2 km	60 m	5 m	0:20	43.9 km	12:45	43.9 km	12:45
	<b>Pod Čiernou skalou (480)</b>								
21	 červená	2 km	85 m	85 m	0:35	45.9 km	13:20	45.9 km	13:20
	<b>Mon Repos (480)</b>								
22	 červená	1 km	25 m	30 m	0:15	46.9 km	13:35	46.9 km	13:35
	<b>Kubašová (475)</b>								
23	 červená	0.9 km	85 m	0 m	0:20	47.8 km	13:55	47.8 km	13:55
	<b>Amonova lúka (560)</b>								
24	 červená	2.7 km	115 m	100 m	0:45	50.5 km	14:40	50.5 km	14:40
	<b>S. Uhliská (575)</b>								
25	 červená	1 km	95 m	0 m	0:20	51.5 km	15:00	51.5 km	15:00
	<b>Mesačná lúka (670)</b>								
26	 červená	1.4 km	82 m	0 m	0:25	52.9 km	15:25	52.9 km	15:25
	<b>Vápenná (Roštún) (752)</b>								
27	 červená	2.2 km	0 m	377 m	0:50	55.1 km	16:15	55.1 km	16:15
	<b>Pod Malou Vápennou (375)</b>								
28	 červená	1.1 km	20 m	130 m	0:20	56.2 km	16:35	56.2 km	16:35
	<b>Sološnická dol. (265)</b>								
29	 červená	3 km	285 m	25 m	1:05	59.2 km	17:40	59.2 km	17:40
	<b>S. Skalka (525)</b>								
30	 červená	2.5 km	160 m	75 m	0:45	61.7 km	18:25	61.7 km	18:25
	<b>Panské uhliská (610)</b>								
31	 červená	0.7 km	10 m	85 m	0:15	62.4 km	18:40	62.4 km	18:40
	<b>Hubalová (535)</b>								
32	 červená	3.2 km	135 m	75 m	0:55	65.6 km	19:35	65.6 km	19:35
	<b>Čermák (595)</b>								
33	 červená	1.8 km	149 m	40 m	0:35	67.4 km	20:10	67.4 km	20:10
	<b>Skalnatá (704)</b>								
34	 červená	3 km	101 m	180 m	0:50	70.4 km	21:00	70.4 km	21:00
	<b>S. pod Javorinou (625)</b>								
35	 červená	2.9 km	95 m	185 m	0:50	73.3 km	21:50	73.3 km	21:50
	<b>Pezinská Baba (535)</b>								
36	 červená	5 km	165 m	130 m	1:20	78.3 km	23:10	78.3 km	23:10
	<b>Tri kamenné kopce (570)</b>								
	 červená	4.3 km	125 m	135 m	1:10	82.6 km	24:20	82.6 km	24:20

č.	rázcestie	vzdialenosť	stúpanie	klesanie	čas úseku	vzdialenosť etapy	čas etapy	celková vzdialenosť	celkový čas
	značka								
37	<b>Kozí chrbát (560)</b>  červená	3.1 km	40 m	100 m	0:45	85.7 km	25:05	85.7 km	25:05
38	<b>Salaš (500)</b>  červená	3.1 km	85 m	85 m	0:50	88.8 km	25:55	88.8 km	25:55
39	<b>Biely kríž (500)</b>  zelená	1.7 km	15 m	75 m	0:25	90.5 km	26:20	90.5 km	26:20
40	<b>Sakrakopec (440)</b>  zelená	1 km	0 m	60 m	0:15	91.5 km	26:35	91.5 km	26:35
41	<b>Márova buda (380)</b>  zelená	2.3 km	5 m	225 m	0:35	93.8 km	27:10	93.8 km	27:10
42	<b>Odb. do Rače (160)</b>  zelená	2.2 km	20 m	45 m	0:35	96 km	27:45	96 km	27:45
43	<b>Šúrsky kanál (135)</b>  zelená	4.2 km	15 m	20 m	1:00	100.2 km	28:45	100.2 km	28:45
44	<b>Vajnory, most (130)</b>  zelená	4 km	20 m	20 m	1:00	104.2 km	29:45	104.2 km	29:45
45	<b>Ivanka pri Dunaji, most (130)</b>  zelená	1.6 km	10 m	10 m	0:25	105.8 km	30:10	105.8 km	30:10
	<b>Mohyla gen. M. R. Štefánika (130)</b>								

© hiking.sk. Všetky práva vyhradené.  
Všetky informácie, texty a elektronické obrázky, ktoré obsahuje táto stránka sú duševným vlastníctvom hiking.sk.  
Nesmú byť reprodukované alebo použité iným spôsobom, ako pre vlastnú (súkromnú) potrebu, bez súhlasu hiking.sk.

Vytlačené zo stránky hiking.sk